

Návod na použití mapového portálu MAP SQUARE

ÚVODEM

Mapový aplikační server MapSquare (MS) umožňuje online přístup do informačního systému ČÚZK, uživatel tak může prohlížet katastrální mapy, hledat vlastníky nemovitostí, identifikovat a lokalizovat nemovitosti dle parcelních čísel nebo čísel popisných a orientačních. Dotazy jsou prováděny vždy nad aktuálními daty z IS katastru nemovitostí. Podobně umožňuje MS generovat listy vlastnictví, kopie katastrálních map a libovolné výřezy zobrazovaných dat (např. ortofotomapa + katastrální mapa atd.). Všechny tiskové výstupy jsou generovány ve formátu PDF a je možno s nimi dále pracovat i v elektronické podobě

Pro využití všech funkcí mapového portálu je nutné mít v počítači nainstalován Adobe Reader (Acrobat Reader), link ke stažení: <http://www.slunecnice.cz/sw/acrobat-reader/czech-full/>.

Posuny v mapě při nízkém měřítku (velkém oddálení) doporučujeme provádět s vypnutou vrstvou ČÚZK WMS. Dojde k výrazně rychlejší práci aplikace, neboť nebudou stahovány online data z katastru nemovitostí.

Data z katastru nemovitostí (listy vlastnictví, mapy, vlastníci apod.) jsou **vždy aktuální**, získána online z databází ČÚZK pomocí dálkového přístupu pro webové aplikace.

PŘIHLÁŠENÍ

Do mapového portálu vstoupíte zadáním adresy [www.mapy.damasystem.cz/název obce](http://www.mapy.damasystem.cz/název_obce) do prohlížeče počítače připojenému k síti internet. Na zobrazené stránce vložíte své přihlašovací údaje

Miroslav

Úvodní stránka Mapový portál města Miroslav

Registrace **Mapový portál** nabízí práci s prostorovými daty na území vztahujícím se k působnosti samosprávného celku. Umožňuje data zobrazovat, vyhledávat a analyzovat grafické objekty s jejich přípojenými atributy, viz [nápověda](#).

Kontakty Mapový portál umožňuje registrovaným uživatelům grafická data on-line stahovat na základě předem daných kritérií.

Vstup pro veřejnost Registrovaný uživatel má možnost vyhledat parcelní číslo v zadaném katastrálním území on-line ze serveru Informačního systému Katastru nemovitostí provozovaného Českým úřadem zeměměřičským a katastrálním (ČÚZK).

Uživatel: V případě nefunkčnosti vyhledání je možné zjistit případné odstávky serveru ČÚZK na adrese - [odstávky systému](#)

Heslo: Další možnosti vyhledání je lokalizace dle adresního místa v daném obvodu obce s rozšířenou působností.

Přihlásit Zpřístupnění dat je realizováno prostřednictvím Internetu. Slouží uživatelům v oblasti státní správy, samosprávy a soukromým organizacím.

Určeno pouze pro autorizované uživatele V sekci "Mapové sestavy" jsou registrovaným uživatelům k dispozici:

Zapomenuté heslo

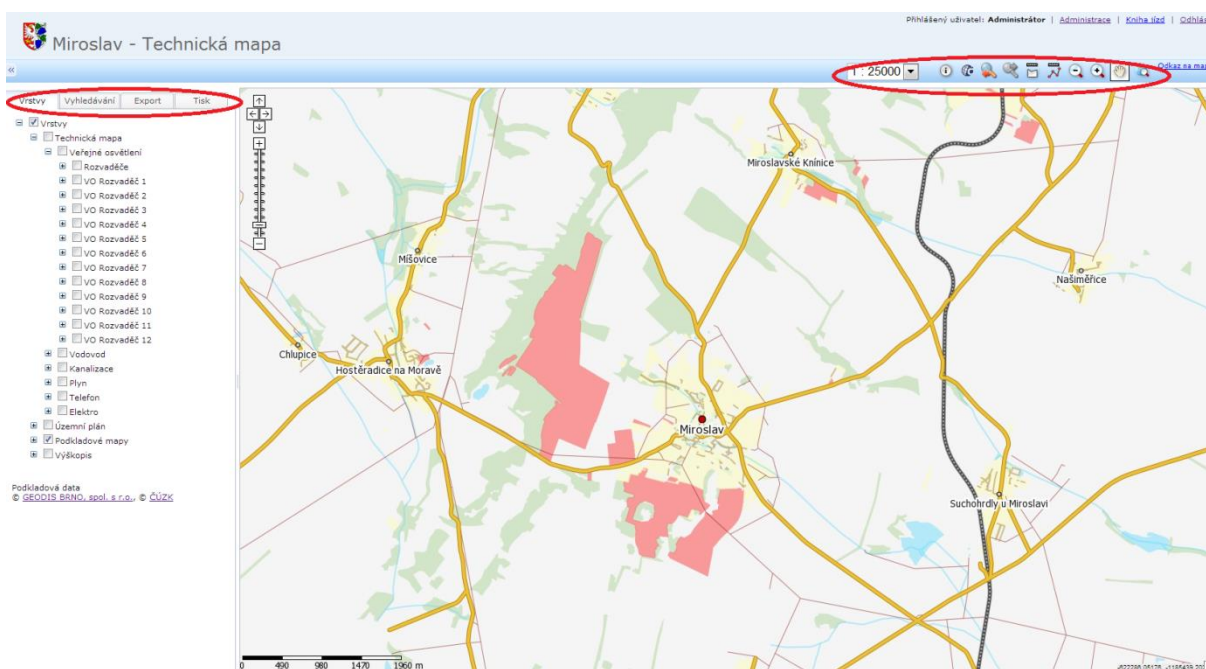
- územně analytické podklady (data mohou prohlížet a stahovat)
- digitální technická mapa města (data mohou prohlížet a stahovat)

Veřejnost má možnost prohlížení dat územně analytických podkladů s připojením katastrální mapy poskytovanou ČÚZK formou WMS připojení.

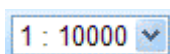
Powered by **MAP SQUARE**

Po vstupu se Vám otevře základní nabídka mapového portálu rozdělená do 3 sekcí:

- Ovládací prvky
- Záložky
- Mapa



Ovládací prvky:



měřítko mapy



informace o objektu



vstup do katastru a vyhledání vlastníka nemovitosti



historie zobrazení zpět



historie zobrazení vpřed



Měření plochy



měření vzdálenosti



oddálení mapy



přiblížení mapy



ručka pro posun mapy



zobrazit vše

[Odkaz na mapu](#)

trvalý odkaz na aktuální mapu

Záložky:

Vrstvy – pomocí funkce vrstvy si můžete zvolit informace, které Vám budou zobrazovány (katastrální mapa, letecká mapa, síť, ÚP, dopravní značení...).

Vyhledávání

Dle čísla parcely

Po zadání katastrálního území a čísla parcely aplikace nabídne následující dialog:

Vrstvy	Vyhledávání	Export	Tisk
--------	-------------	--------	------

Vyhledat parcelu
- Miroslav

P. č. 35 /

35 PKN Poz. [Lokalizace v mapě](#)
[Nahlížení do KN](#) [Kopie KN mapy](#)
[Výpis LV částečný](#) [Výpis LV úplný](#)

Vyhledat list vlastnictví
- Miroslav

LV

[Vyhledávání podle ID vlastníka](#)

Adresní místo
- Miroslav

Zdroj dat: [ČSÚ](#)

Lokalizace v mapě – zobrazí parcelu na mapě

Kopie KN mapy – vygenerování kopie katastrální mapy ve formátu pdf (funkční jen v k.ú., kde byla provedena digitalizace)

Výpis LV úplný/částečný – vygenerování aktuálního úplného nebo částečného listu vlastnictví

Nahlížení do KN – zobrazení vlastníka nemovitosti v prostředí nahlížení do katastru nemovitostí

Vyhledat list vlastnictví

Po zadání katastrálního území a čísla LV bude vyhledán a po kliknutí na odkaz „zobrazit list vlastnictví“ následně vygenerován aktuální LV ve formátu pdf.

Vyhledat list vlastnictví

- Miroslav ▼

LV

[Zobrazit list vlastnictví](#)

[Vyhledávání podle ID vlastníka](#)

Vyhledávání dle ID vlastníka

Funkce umožňuje vyhledat všechny vlastníky v ČR z aktuálních dat dle specifikovaných kritérií (jméno, příjmení, rč, IČO). Po zadání identifikačních údajů vyhledávaného subjektu aplikace nalezne a zobrazí vyhledávané vlastníky.

Přehled vlastnictví

- Příjmení Jméno
- Rodné číslo (bez lomítka nebo ve formátu 123456)
- IČO

Přehled vlastnictví	Alois ██████████	Ivančická 750 / 156	Dolní Kounice 66464
Přehled vlastnictví	Aloisie ██████████	Městečko 206	Ždánice 69632
Přehled vlastnictví	Alois ██████████	Okrajová 1389 / 31	Havířov 73601
Přehled vlastnictví	██████████ Alois a ██████████ Zdenka		
	Alois ██████████	Okrajová 1389 / 31	Havířov 73601
	Zdenka ██████████	Okrajová 1389 / 31	Havířov 73601

Kliknutím na odkaz přehled vlastnictví získáte seznam LV dotazovaného vlastníka. LV je pak možno následně vyhledat a zobrazit pomocí funkce *vyhledat list vlastnictví* (pouze v Jihomoravském kraji).

Přehled vlastnictví a jiných věcných práv

Údaje katastru nemovitosti

Platnost k: 30.07.2012 10:15

Vyhотовeno bezúplatně dálkovým přístupem pro účel: Správa majetku, č.j.: 1 pro Krajské ředitelství policie Jihomoravského kraje

Oprávněný subjekt

Alois
Ivančická 750/156, 664 64 Dolní Kounice

Právní vztah

nezadán

RČ/ČO

Char.


2

Vyhотовeno v územní jednotce: Jihomoravský kraj kraj

Pracoviště: Český úřad zeměměřický a katastrální - SCD

Okres

CZ0643 Brno-venkov

Obec	Kat. území	Vlastnictví - LV	Spoluvi.podíl	Jiná práva - vztah k LV	Řízení
582956 Dolní Kounice	629286 Dolní Kounice				Z-4399/2006-703
583511 Nové Bránice	706043 Nové Bránice				Z-4399/2006-703

Vyhledávání dle adresního místa

Tato funkce umožní vyhledat objekt podle adresního místa. Lze hledat buď konkrétní adresu (Pravlov 30, Brno Kounicova 24 - může být zadáno číslo popisné nebo číslo orientační), dále je možno vyhledat jen ulici nebo obec (Brno Kounicova, Pravlov). Adresu lze také zadat tak, jak je uvedeno na obrázku (Brno 24) a aplikace nalezne všechny čísla popisná a orientační v tomto případě 24 na všech ulicích v daném městě.

Adresní místo

Brno 24

(0,265 s)

- Rebešovicová č.p.610 / 24, Brno [Mapa](#)
- Záhumenice č.p.184 / 24, Brno [Mapa](#)
- Dědická č.p.1017 / 24, Brno [Mapa](#)
- Ostopovická č.p.540 / 24, Brno [Mapa](#)
- Svážná č.p.383 / 24, Brno [Mapa](#)
- Oblá č.p.422 / 24, Brno [Mapa](#)
- Horní č.p.544 / 24, Brno [Mapa](#)
- Kamínky č.p.306 / 24, Brno [Mapa](#)
- Elišky Krásnohorské č.p.261 / 24, Brno [Mapa](#)
- Turgeněvova č.p.1134 / 24, Brno [Mapa](#)
- Kamenačky č.p.3880 / 24, Brno [Mapa](#)
- Výstavní č.p.285 / 24, Brno [Mapa](#)
- Vinařská č.p.354 / 24, Brno [Mapa](#)
- Bellova č.p.353 / 24, Brno [Mapa](#)
- Popelákova č.p.2307 / 24, Brno [Mapa](#)
- Čápkova č.p.24 / 17, Brno [Mapa](#)

Kliknutím na odkaz **Mapa** ze seznamu výsledků vyhledávání, se hledaný objekt zobrazí ve středu mapy.

Export - tato záložka je určena pro export dat. Tlačítkem „definovat ohradu“ zvolíte libovolný polygon, ze kterého pak po stisku „export dat v ohradě“ aplikace vyexportuje všechna data (sítě atd.). K datům bude přiložen automaticky předávací protokol.


Tisk – pomocí záložky tisk lze vygenerovat PDF soubor obsahující aktuální výřez mapy, který je možno vytisknout nebo s ním dále pracovat (uložit, poslat e-mailem...)

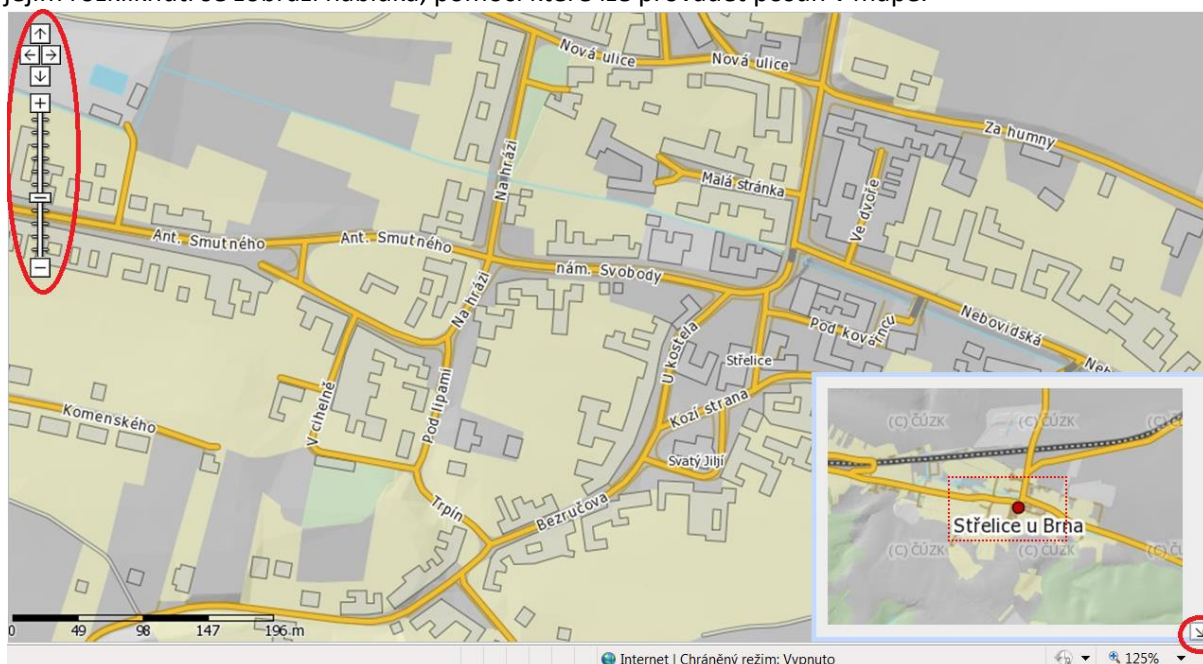
Mapa

Navigační kříž

Na levé straně mapy se nachází navigační kříž, kterým můžete posouvat zobrazovaný výřez. Pod ním pak přibližování a oddalování mapy.

Ikona šipky

Obdobnou funkci pro lepší orientaci v mapě nabízí i ikona šipky  v pravém dolním rohu mapy. Po jejím rozkliknutí se zobrazí nabídka, pomocí které lze provádět posun v mapě.



Děkujeme za projevenou důvěru a používání našich systémů.

DAMA SYSTEM

... Váš správce mapového portálu.

www.damasytem.cz

Info@damasytem.cz